



Estado do Rio de Janeiro
PREFEITURA DE CASIMIRO DE ABREU

Rua Padre Anchieta 234, Centro - Casimiro de Abreu - RJ- Tel/Fax: (22) 2778-1099



SECRETARIA MUNICIPAL DE MEIO AMBIENTE
RELATÓRIO DE VISTORIA DE LICENÇA AMBIENTAL SIMPLIFICADA

Fls. 1 de 6

Processo nº 5696-17		Data/hora: 18/10/2017 às 7:30h
Requerente: Prefeitura Municipal de Casimiro de Abreu		CNPJ: 03.567.796/0001-57
Empreendimento/ Código da Atividade: 33.51.50 - Implantação de loteamento residencial, comercial e misto.		Bairro: Gren Village
Local: RUA JOVELINO R. DOS SANTOS S/N		Tel: (22) 2771-3604
<input type="checkbox"/> Área Pública <input checked="" type="checkbox"/> Área Particular		Outros: -----
Possui Licença: <input type="checkbox"/> sim <input checked="" type="checkbox"/> não		
LMI <input type="checkbox"/> - CA <input type="checkbox"/>		
Lote <input type="checkbox"/> fechado <input checked="" type="checkbox"/> aberto no momento da vistoria		Acompanhada pelo proprietário <input type="checkbox"/> sim <input checked="" type="checkbox"/> não
Coordenadas UTM: Zona 24k 191862.88 m E; 7508215.25 m S		

1. Características do Empreendimento

1.1. Atividade		1.2. Tipologia da Ocupação:	
<input checked="" type="checkbox"/>	construção		comercial
	acréscimo em edificação existente/ ampliação	<input checked="" type="checkbox"/>	residencial
	transformação de uso		industrial
	Outros	<input checked="" type="checkbox"/>	Outros: Condomínio

2. Caracterização da área:

2.1. Relevo:		2.2. Recursos Hídricos:	
		SIM (x)	NÃO ()
	entre as cotas		
<input checked="" type="checkbox"/>	declividade média		nascentes
<input checked="" type="checkbox"/>	área plana	<input checked="" type="checkbox"/>	poço
	área de baixada		córregos, rios, lagos, canal
	Outros		rede de abastecimento
		<input checked="" type="checkbox"/>	Outros: Curso d'água Intermitente

2.3. Vegetação: SIM (x) NÃO ()		2.3.1. Tipo:	
<input checked="" type="checkbox"/>	arbórea	<input checked="" type="checkbox"/>	nativa
<input checked="" type="checkbox"/>	arbustiva	<input checked="" type="checkbox"/>	exótica
	herbácea		invasora
<input checked="" type="checkbox"/>	gramíneas	<input checked="" type="checkbox"/>	pastagem

2.4. Solo:		2.5. Localização:	
	rochoso		Zona urbana
<input checked="" type="checkbox"/>	argiloso		Zona de expansão urbana
	turfoso		Zona rural
	arenoso		
	Outros		Outros

PMCA/RJ
PROCESSO Nº 5696/17
UB FLs 169



SECRETARIA MUNICIPAL DE MEIO AMBIENTE
RELATÓRIO DE VISTORIA DE LICENÇA AMBIENTAL SIMPLIFICADA

Fls. 2 de 6

3. Características do entorno:

3.1. Infraestrutura:		3.2. Circunvizinhança	
	abastecimento de água		próximo a bem tombado - Qual?
	<u>coleta de resíduos sólidos urbanos</u>	x	Rodovia - Qual? RJ 142
	rede de esgoto	x	vizinho de posto de abastecimento
X	pavimentado		postos de saúde, clínicas, hospitais
X	Rede de drenagem de águas pluviais		escola, templo religioso, hotel
X	<u>iluminação pública</u>		centro comercial
x	fossa/ filtro/ sumidouro		gasoduto, oleoduto
	Outros	x	<u>Outros: Propriedades rurais</u>

4. Caracterização de possíveis problemas:

4.1. Danos à Vegetação:		4.1.1. Fragmentos de Vegetação	
SIM ()	NÃO (x)	SIM ()	NÃO (x)
	poda radical	Observações: Existe fragmente de regeneração natural às margens do curso d'água intermitente. MOCARJ PROCESSO Nº <u>56961A</u> ÁREA <u>URB</u> FLS <u>170</u>	
	supressão		
	queimada		
	anelamento		
	por aterro		
	Outros		

4.2. Movimentação de Terra		4.2.1. Tipologia do Aterro:	
SIM (x)	NÃO ()	SIM (x)	NÃO ()
x	corte		restos de construção civil
x	aterro	x	<u>risco de assoreamento/carreamento</u>
x	formação de talude	x	<u>arruamento</u>
x	<u>impermeabilização do solo</u>		Outros
	Outros		

4.3. Poluição Hídrica:		4.4. Poluição Atmosférica:	
x	<u>despejo de esgoto doméstico</u>	x	<u>particulado</u>
	resíduo industrial / químico		ação de fogo / queimada
	<u>Outros: assoreamento</u>		Outros

5. Observações Gerais:

O empreendimento encontra-se parcialmente instalado, sendo algumas ruas já pavimentadas outras não. Observou-se que as construções apresentam sistema de esgotamento constituído por fossa-filtro-sumidouro. Observaram-se processos erosivos em curso em alguns pontos do empreendimento. Foi observado que o relevo do local propicia a formação de um curso d'água intermitente, sendo uma rede de drenagem natural que dá início a um corpo hídrico que em seu percurso, vai ganhando aporte de água através do escoamento sub-superficial até desembocar no Rio das Ostras. Existe



SECRETARIA MUNICIPAL DE MEIO AMBIENTE
RELATÓRIO DE VISTORIA DE LICENÇA AMBIENTAL SIMPLIFICADA

Fls. 3 de 6

margeando tal curso d'água a presença de regeneração natural característica.

6. Anexos



Figura 1: Vista aérea do empreendimento. Imagem Google Earth.

PMCA/RJ
PROCESSO Nº 5696 177
RUBRICA [assinatura] FLS 171



SECRETARIA MUNICIPAL DE MEIO AMBIENTE
RELATÓRIO DE VISTORIA DE LICENÇA AMBIENTAL SIMPLIFICADA

Fls. 4 de 6



Figura 2: Vista do empreendimento. Detalhe do trajeto do corpo hídrico até desembocar no Rio das Ostras.

(A)



(B)



FMCA/RJ		
PROCESSO Nº	5696 177	
ÁREA	WB	FLS 172



SECRETARIA MUNICIPAL DE MEIO AMBIENTE
RELATÓRIO DE VISTORIA DE LICENÇA AMBIENTAL SIMPLIFICADA

Fls. 5 de 6





Figura 3: Fotos da Vistoria. (A) Portaria; (B) Rua pavimentada; (C) Fossa filtro sumidouro; (D) Rua não pavimentada



Figura 4: (A) e (B) Processos erosivos em curso. Estradas e encostas.





SECRETARIA MUNICIPAL DE MEIO AMBIENTE
RELATÓRIO DE VISTORIA DE LICENÇA AMBIENTAL SIMPLIFICADA

Fls. 6 de 6




Figura 5: Vista da área onde se forma curso d'água intermitente. (a) Vista geral; (B) Manilha colocada onde passa estrada; (C) e (D) Vista da regeneração natural na faixa marginal.

Casimiro de Abreu, 23 de outubro de 2017.

Vivian Pinto Bickel
Vivian Pinto Bickel

Departamento de Fiscalização
Ambiental
Matrícula nº 6253

Marcelo Ferreira Faria
Marcelo Ferreira Faria

Diretor do Departamento de Fiscalização
Ambiental
Portaria nº 0324/2017

