



SECRETARIA MUNICIPAL DE MEIO AMBIENTE E DESENVOLVIMENTO SUSTENTÁVEL

RELATÓRIO DE VISTORIA
LICENÇA DE OPERAÇÃO - LO

Fis. 1 de 4

Processo nº 5312/18		Data/hora: 22/08/18 11:00h
Requerente: PROLAB MEDICINA DIAGNOSTICA LTDA		CNPJ: 29.746.928/0001.00
Empreendimento: Laboratório de Análises Clínicas		Bairro: Centro
Código da Atividade: CNAE 8640-2/02 - Laboratórios Clínicos; 8640-2/01 - laboratório de anatomia patológica e citológica.		Tel: (21) 9963-2494
Local: Rua Padre Anchieta, 131.		Outros: -----
<input type="checkbox"/> Área Pública	Possui Licença: <input type="checkbox"/> sim <input checked="" type="checkbox"/> não	
<input checked="" type="checkbox"/> Área Particular	LAS <input type="checkbox"/> - CA <input type="checkbox"/>	
Lote <input checked="" type="checkbox"/> fechado <input type="checkbox"/> aberto no momento da vistoria	Acompanhada pelo proprietário <input checked="" type="checkbox"/> sim <input type="checkbox"/> não	
Coordenadas UTM: 23 K 787930.00 m E; 7511391.00 m S		

1. Características do Empreendimento

1.1. Atividade		1.2. Tipologia da Ocupação:	
<input type="checkbox"/>	Construção	x	<u>comercial</u>
<input type="checkbox"/>	acréscimo em edificação existente/ ampliação		residencial
x	transformação de uso		industrial
	<u>Outros: Regularidade de Operação</u>		Outros

2. Caracterização da área:

2.1. Relevo:		2.2. Recursos Hídricos:	
<input type="checkbox"/>	entre as cotas	SIM (x) NÃO ()	
<input type="checkbox"/>	declividade média		nascentes
x	<u>área plana</u>		poço
<input type="checkbox"/>	área de baixada		córregos, rios, lagos, canal
<input type="checkbox"/>	Outros	x	<u>rede de abastecimento</u>
			caminhão pipa (cisterna)

2.3. Vegetação: () Sim (x) não		2.3.1. Tipo:	
<input type="checkbox"/>	arbórea		nativa
<input type="checkbox"/>	arbustiva		exótica
<input type="checkbox"/>	herbácea		invasora
<input type="checkbox"/>	gramíneas		pastagem

2.4. Solo:		2.5. Localização:	
<input type="checkbox"/>	rochoso	Unidade de Conservação	x Zona urbana
<input type="checkbox"/>	<u>argiloso</u>		Zona de expansão urbana
<input type="checkbox"/>	turfoso	Área de Preservação Permanente	Zona rural
x	arenoso		
<input type="checkbox"/>	Outros	Oria	<u>Outros: Zona Mista 3 - ZM 3</u>



SECRETARIA MUNICIPAL DE MEIO AMBIENTE E DESENVOLVIMENTO SUSTENTÁVEL

**RELATÓRIO DE VISTORIA
 LICENÇA DE OPERAÇÃO - LO**

PROCESSO Nº 5312/18 FIs. 2 de 4
 DATA 08/08 FLS 77

3. Características do entorno:

3.1. Infraestrutura:		3.2. Circunvizinhança	
<input checked="" type="checkbox"/>	<u>abastecimento de água</u>		próximo a bem tombado - Qual?
<input checked="" type="checkbox"/>	<u>coleta de resíduos sólidos urbanos</u>		<u>Rodovia</u> - Qual?
<input checked="" type="checkbox"/>	rede de esgoto		vizinho de posto de abastecimento
<input checked="" type="checkbox"/>	<u>pavimentado</u>		postos de saúde, clínicas, hospitais
<input checked="" type="checkbox"/>	<u>galeria de águas pluviais</u>	<input checked="" type="checkbox"/>	<u>escola</u> , <u>templo religioso</u> , hotel
<input checked="" type="checkbox"/>	<u>iluminação pública</u>	<input checked="" type="checkbox"/>	<u>centro comercial</u>
<input checked="" type="checkbox"/>	estação de tratamento de esgoto		gasoduto, oleoduto
	Outros	<input checked="" type="checkbox"/>	<u>Outros: residências</u>

4. Caracterização de possíveis problemas:

4.1. Danos à Vegetação:		4.1.1. Fragmentos de Vegetação	
SIM () NÃO (x)		SIM () NÃO (x)	
	poda radical	Descrição: -----	
	supressão		
	queimada		
	anelamento		
	por aterro		
	Outros		

4.2. Movimentação de Terra		4.2.1. Tipologia do Aterro:	
SIM () NÃO (x)		SIM () NÃO (x)	
	corte		risco de acidente geotécnico
	aterro		risco de assoreamento/carreamento
	formação de talude		arruamento
	impermeabilização do solo		Outros
			restos de construção civil
			material terroso

4.3. Poluição Hídrica:		4.4. Poluição Atmosférica:	
<input checked="" type="checkbox"/>	<u>despejo de esgoto doméstico</u>		particulado
	resíduo industrial / <u>químico</u>		ação de fogo / queimada
	Outros:		Outros



**RELATÓRIO DE VISTORIA
LICENÇA DE OPERAÇÃO - LO**

PROCESSO Nº 5312/18 Fls. 3 de 4
MUNICÍPIO CA FLS 78

5. Anexo I - Imagem do Programa Google Earth.

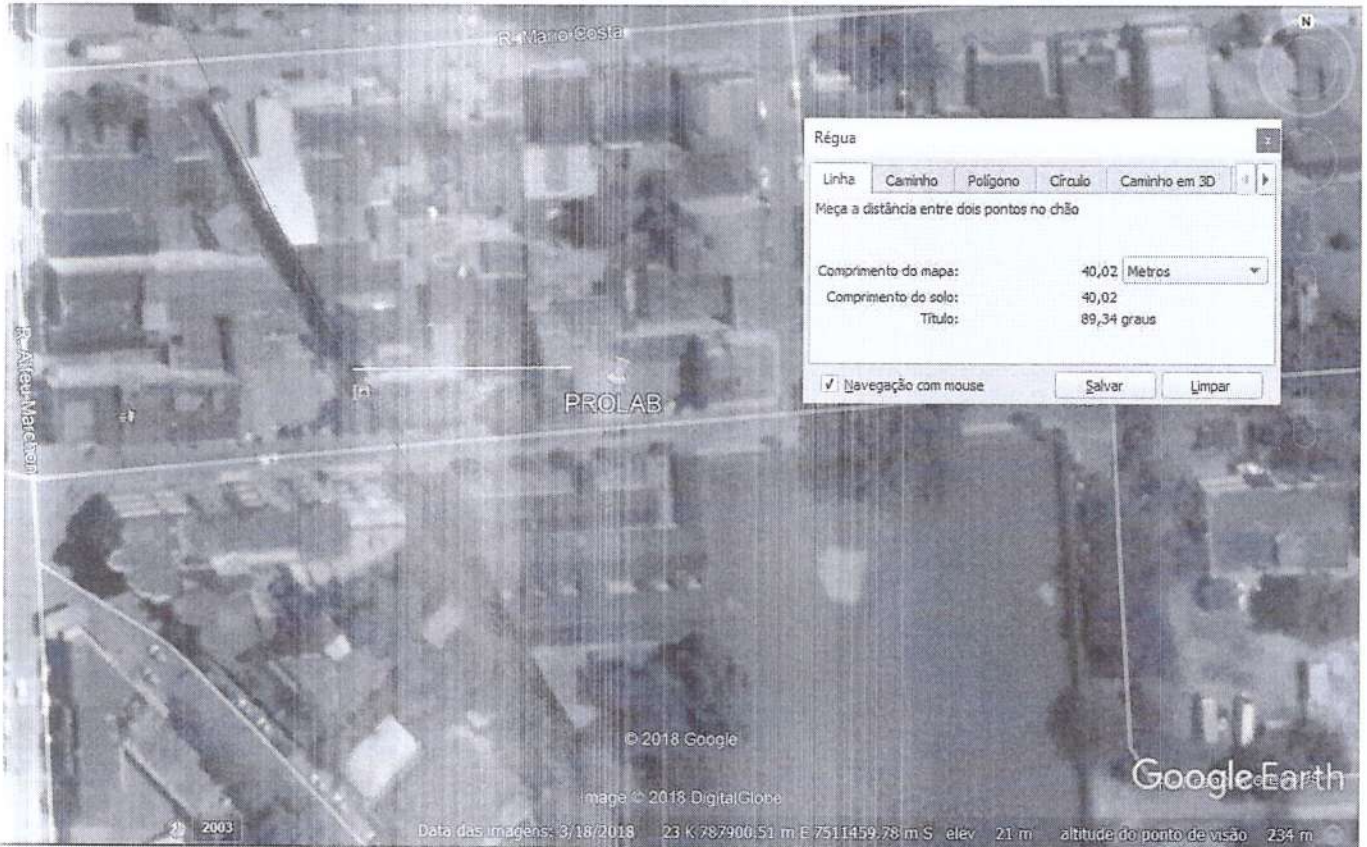


Figura 1: localização.

a) Quetionário.



b) Sala de espera.



Figura 2: Fotos da Vistoria.



RELATÓRIO DE VISTORIA
LICENÇA DE OPERAÇÃO - LO

Fls. 4 de 4


c) Corredor.



d) sala de coleta.



e) Geladeira.



f) Banheiro.




Figura 2: Fotos da Vistoria. Continuação).

Casimiro de Abreu, 22 de junho de 2018.

Vivian Pinto Bickel
Vivian Pinto Bickel

Departamento de Fiscalização Ambiental
Matrícula N° 6253

Marcelo Ferreira Faria

Marcelo Ferreira Faria
Diretor do Departamento de Fiscalização
Ambiental
Portaria n° o324/2018