



Estado do Rio de Janeiro  
PREFEITURA DE CASIMIRO DE ABREU

Rua Padre Anchieta 234, Centro - Casimiro de Abreu - RJ- Tel/Fax: (22) 2778-1099



SECRETARIA MUNICIPAL DE MEIO AMBIENTE  
RELATÓRIO DE VISTORIA

Fls.1 de 4

<b>Processo nº 6256/2020</b>		Data/hora: 01/10/2020 às 11:00h
Requerente: Douglas Siqueira Almeida		CPF: 023.591.137-20
Empreendimento/ Código da Atividade: 4313-4/00 Obras de terraplenagem – Corte e aterro.		Localidade Ypuca
Local: Estrada da Ypuca, Km 02, Casimiro de Abreu – RJ.		Tel: (22) 99893-5557
( ) Área Pública	Possui Licença: ( ) sim ( ) não	Outros: -----
( x ) Área Particular	LPI ( ) - CA ( )	
Lote ( ) fechado ( x ) aberto no momento da vistoria	Acompanhada pelo proprietário ( ) sim ( x ) não	
Coordenadas UTM: 23 K 790386.98 m E; 7510899.75 m S		

**1. Características do Empreendimento**

1.1. Atividade		1.2. Tipologia da Ocupação:	
	<u>construção</u>		comercial
x	acréscimo em edificação existente/ ampliação	x	residencial
	transformação de uso		industrial
	Outros		<u>Outros:</u>

**2. Caracterização da área:**

2.1. Relevo:		2.2. Recursos Hídricos:	
x	entre as cotas	<b>SIM ( )</b>	<b>NÃO ( x )</b>
	<u>declividade média</u>		<u>nascentes</u>
	área plana		<u>poço</u>
	área de baixada		<u>córregos, rios, lagos, canal</u>
	Outros	x	rede de abastecimento
			Outros:.


2.3. Vegetação: SIM ( x ) NÃO ( )		2.3.1. Tipo:	
	<u>arbórea</u>		<u>nativa</u>
	<u>arbustiva</u>	x	<u>exótica</u>
	herbácea		invasora
x	gramíneas	x	<u>pastagem</u>

2.4. Solo:		2.5. Localização:		
	rochoso	Unidade de Conservação – APA do Macaé de Cima	x	Zona urbana
x	<u>argiloso</u>			Zona de expansão urbana
	turfoso	Área de Preservação Permanente		<u>Zona rural</u>
	arenoso			
	Outros	Orla		Outros



Estado do Rio de Janeiro  
PREFEITURA DE CASIMIRO DE ABREU

Rua Padre Anchieta 234, Centro - Casimiro de Abreu - RJ- Tel/Fax: (22) 2778-1099



SECRETARIA MUNICIPAL DE MEIO AMBIENTE  
RELATÓRIO DE VISTORIA

Fis.2 de 4

3. Características do entorno:

3.1. Infraestrutura:		3.2. Circunvizinhança	
X	abastecimento de água		próximo a bem tombado - Qual?
X	coleta de resíduos sólidos urbanos	x	Rodovia - Qual? RJ 142
	rede de esgoto		vizinho de posto de abastecimento
X	pavimentado		postos de saúde, clínicas, hospitais
X	Rede de drenagem de águas pluviais		escola, templo religioso, hotel
X	iluminação pública		centro comercial
x	fossa/ filtro/ sumidouro		gasoduto, oleoduto
	Outros	x	Outros: residências e lotes ainda sem residências.

4. Caracterização de possíveis problemas:

4.1. Danos à Vegetação:		4.1.1. Fragmentos de Vegetação	
SIM ( ) NÃO ( x )		SIM ( ) NÃO ( x )	
	poda radical	Observações: Não existe intervenção a vegetação.	
	supressão		
	queimada		
	anelamento		
	por aterro		
	Outros		

4.2. Movimentação de Terra		4.2.1. Tipologia do Aterro:	
SIM ( x ) NÃO ( )		SIM ( ) NÃO ( x )	
x	corte		restos de construção civil
x	aterro	x	material terroso
x	formação de talude		Outros
	impermeabilização do solo		

4.3. Poluição Hídrica:		4.4. Poluição Atmosférica:	
	despejo de esgoto doméstico	x	particulado
	resíduo industrial / químico (Material percolado)		ação de fogo / queimada
	Outros: assoreamento		Outros:

5. Observações Gerais:

Em vistoria constatou-se que existe uma estrada antiga, que o mato colonizou, a qual se pretende restabelecer, além de ser complementada para realizar acessos aos platôs que se pretende fazer. Não existem corpos hídricos e nem vegetação arbórea. O relevo é inclinado, sendo mais suave em alguns trechos. Torna-se necessário a revegetação dos taludes e na estrada.



Estado do Rio de Janeiro  
PREFEITURA DE CASIMIRO DE ABREU

Rua Padre Anchieta 234, Centro - Casimiro de Abreu - RJ- Tel/Fax: (22) 2778-1099



SECRETARIA MUNICIPAL DE MEIO AMBIENTE  
RELATÓRIO DE VISTORIA

PMCA/RJ Fls.3 de 4  
PROCESSO Nº 6256/2020  
PUBRICA [Signature] FLS. 23

6. Anexo I – Imagem Google Earth.



FIGURA: Limite da propriedade e rede hidrográfica. 23 K 790356.00 m E; 7510838.00 m S

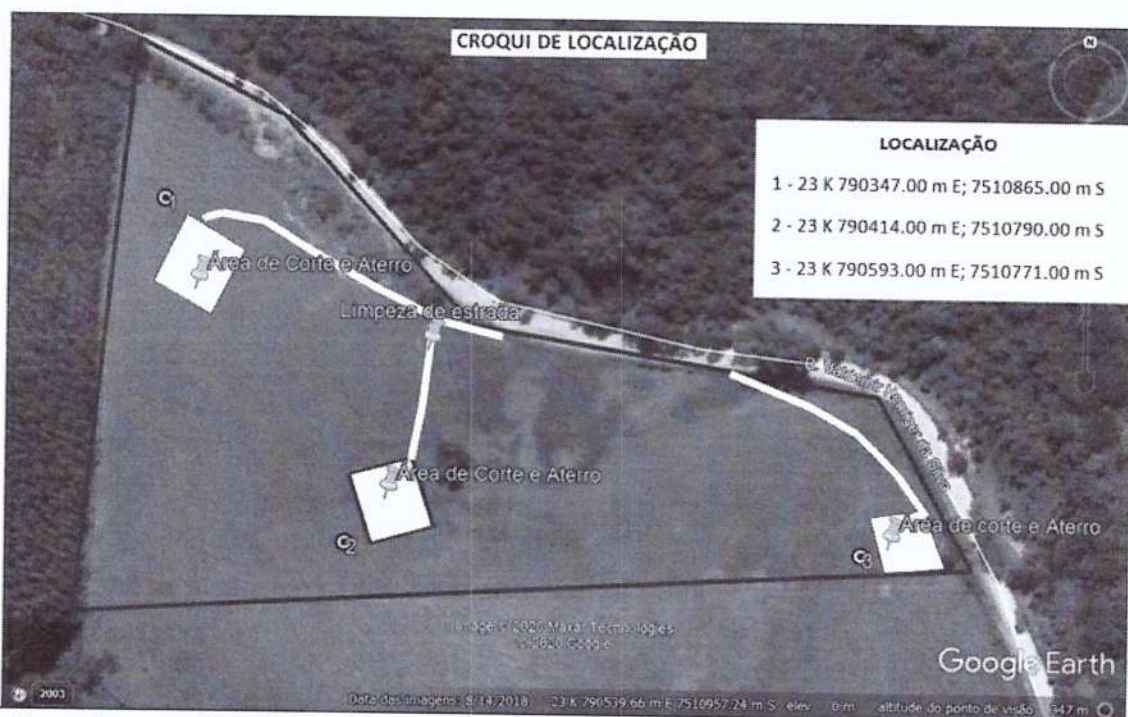


FIGURA: Recorte extraído do memorial descritivo apresentado contendo a localização dos platôs



Estado do Rio de Janeiro  
PREFEITURA DE CASIMIRO DE ABREU

Rua Padre Anchieta 234, Centro - Casimiro de Abreu - RJ- Tel/Fax: (22) 2778-1099



SECRETARIA MUNICIPAL DE MEIO AMBIENTE  
RELATÓRIO DE VISTORIA


PMCA/RJ

PROCESSO Nº 6256/2020

SUBSÍDIO

Fls. 4 de 4  
FLS 24

(A) Área a ser feito platô



(B) Área a ser feito platô



(C) Área a ser feito platô



(D) Estrada a ser reaberta



FIGURA: Registro da Vistoria. Cobertura de gramínea.

Não foram observados corpos hídricos, nem vegetação significativa a ser suprimida.

**Shana Ricão da Cruz**  
Fiscal Ambiental  
Matrícula nº 10.153

Casimiro de Abreu, 01 de outubro de 2020.

**Marcelo Ferreira Faria**  
Diretor do Departamento de Fiscalização  
Ambiental  
Portaria nº 0324/2017