



SECRETARIA MUNICIPAL DE MEIO AMBIENTE E
DESENVOLVIMENTO SUSTENTÁVEL

Departamento de Fiscalização Ambiental

PMCA/RJ

PROCESSO Nº 5438/2021

RUBRICA

PREFEITURA DE
CASIMIRO DE ABREU
COM VOLTÉ E POR VOLTÉ, SEMPRE!

RELATÓRIO DE VISTORIA DE TERMO DE ENCERRAMENTO

Fls.1 de 4

Processo nº 5438/2021	Data/hora: 18/05/2021
Requerente: AUTOPISTA FLUMINENSE S.A.	CNPJ: 09.324.949/0001-11
Empreendimento: Obras de Terraplenagem - CE102:4313-4/00	Bairro:-----
Declaração de Dispensa de Título Minerário - DNPM/RJ - Nº 007/2015	Tel: (21)2607-9800
Local: Rodovia Mário Covas - BR 101- Km 210 - Pista Sul - Casimiro de Abreu/RJ	Outros:-----
() Área Pública Possui Licença: (x) sim () não	
(x) Área Particular LAS (x) nº002/2020 de 15/07/2020	
() fechado (x) aberto no momento da vistoria	Acompanhada pelo proprietário () sim (x) não
Coordenadas UTM: 23K 784448.00 m E 7511130.00 m S	

1. Características do Empreendimento

1.1. Atividade		1.2. Tipologia da Ocupação:	
<input type="checkbox"/>	construção	<input type="checkbox"/>	comercial
<input type="checkbox"/>	acréscimo em edificação existente/ ampliação	<input type="checkbox"/>	residencial
<input type="checkbox"/>	transformação de uso	<input type="checkbox"/>	industrial
<input checked="" type="checkbox"/>	Outros: <u>Corte e Aterro</u> (Terraplenagem)	<input checked="" type="checkbox"/>	Outros: <u>Obra Pública</u>

2. Caracterização da área:

2.1. Relevo:		2.2. Recursos Hídricos:	
<input type="checkbox"/>	entre as cotas	<input type="checkbox"/>	SIM () NÃO (x)
<input checked="" type="checkbox"/>	<u>declividade média</u>	<input type="checkbox"/>	nascentes
<input type="checkbox"/>	área plana	<input type="checkbox"/>	poço
<input type="checkbox"/>	área de baixada	<input type="checkbox"/>	córregos, rios, lagos, canal
<input type="checkbox"/>	Outros	<input type="checkbox"/>	rede de abastecimento
<input type="checkbox"/>		<input type="checkbox"/>	<u>caminhão pipa</u> (cisterna)

2.3. Vegetação:		2.3.1. Tipo:	
<input type="checkbox"/>	arbórea	<input type="checkbox"/>	nativa
<input type="checkbox"/>	arbustiva	<input checked="" type="checkbox"/>	<u>exótica</u>
<input type="checkbox"/>	herbácea	<input type="checkbox"/>	invasora
<input checked="" type="checkbox"/>	<u>gramíneas</u>	<input checked="" type="checkbox"/>	<u>pastagem</u>

2.4. Solo:		2.5. Localização:	
<input type="checkbox"/>	rochoso	<input checked="" type="checkbox"/>	<u>Unidade de Conservação</u>
<input type="checkbox"/>	argiloso	<input type="checkbox"/>	APA da Bacia do Rio São João/ <u>Mico-Leão-Dourado</u>
<input type="checkbox"/>	turfoso	<input type="checkbox"/>	Área de Preservação Permanente
<input type="checkbox"/>	arenoso	<input checked="" type="checkbox"/>	<u>Zona rural</u>
<input checked="" type="checkbox"/>	Outros <u>saibro</u>	<input checked="" type="checkbox"/>	Outros: <u>Reserva Biológica Poço das Antas</u>
<input type="checkbox"/>		<input type="checkbox"/>	Zona urbana
<input type="checkbox"/>		<input type="checkbox"/>	Zona de expansão urbana
<input type="checkbox"/>		<input type="checkbox"/>	Outros:



SECRETARIA MUNICIPAL DE MEIO AMBIENTE E
DESENVOLVIMENTO SUSTENTÁVEL

Departamento de Fiscalização Ambiental

PMCA/RJ

PROCESSO Nº 5438/21

RUBRICA



RELATÓRIO DE VISTORIA DE TERMO DE ENCERRAMENTO

Fls.2 de 4

3. Características do entorno:

3.1. Infraestrutura:		3.2. Circunvizinhança	
	abastecimento de água		próximo a bem tombado - Qual?
	coleta de resíduos sólidos urbanos	x	Rodovia - Qual? Rodovia BR 101 - Km 210 - Pista Sul
	rede de esgoto		vizinho de posto de abastecimento
	pavimentado		postos de saúde, clínicas, hospitais
	galeria de águas pluviais		escola, templo religioso, hotel
	iluminação pública		centro comercial
	estação de tratamento de esgoto		gasoduto, oleoduto
X	Outros Obras de Duplicação	x	Outros - Propriedades Rurais

4. Caracterização de possíveis problemas:

4.1. Danos à Vegetação:		4.1.1. Fragmentos de Vegetação	
SIM ()	NÃO (x)	SIM ()	NÃO (x)
	poda radical	Descrição:	
	supressão		
	queimada		
	anelamento		
	por aterro		
	Outros		

4.2. Movimentação de Terra		4.2.1. Tipologia do Aterro:	
SIM (x)	NÃO ()	SIM (x)	NÃO ()
x	<u>corte</u>	x	<u>risco de acidente geotécnico</u>
x	<u>aterro</u>		risco de assoreamento/carreamento
x	<u>formação de talude</u>		arruamento
	impermeabilização do solo	x	Outros <u>pavimentação</u>
			restos de construção civil
		x	<u>material terroso</u>
			Outros

4.3. Poluição Hídrica:		4.4. Poluição Atmosférica:	
	despejo de esgoto doméstico	x	<u>particulado</u>
	resíduo industrial / químico		ação de fogo / queimada
	Outros <u>material lixiviado</u>	x	Outros: <u>Gases - Máquinas</u> e <u>material particulado da exploração</u>



SECRETARIA MUNICIPAL DE MEIO AMBIENTE

DESENVOLVIMENTO SUSTENTÁVEL

Departamento de Fiscalização Ambiental

PMCA/RJ

PROCESO Nº 5438/21

RUBRICA



RELATÓRIO DE VISTORIA DE TERMO DE ENCERRAMENTO

Fls.3 de 4

Fica autorizado o Encerramento, conforme condicionante nº 37 da Licença Ambiental Simplificada nº 002/2020 de 15 de julho de 2020, referente às obras de intervenções de corte e aterro para nivelamento de greide (Terraplenagem) em uma área de 78.925 m² (setenta e oito mil e novecentos e vinte cinco metros quadrados) com Coordenadas UTM 23K 78448 m E e 7511130m S, com volume estimado de material de empréstimo de 100.000 m³ (cem mil metros cúbicos), para uso nas obras de duplicação da Rodovia Governador Mário Covas - BR 101/RJ, localizado no Km 210 - s/nº - Pista Sul, município de Casimiro de Abreu.

Ressaltamos que o desmonte do material mineral foi concluído para obtenção de nivelamento de greide e encontram-se implantadas medidas de recuperação e estabilização do terrapleno, construção de bernas e banquetas com geometria adequada, implantação de canaleta trapezoidal de concreto e forração vegetal nas banquetas e crista do talude obtido por meio de hidrossemeadura, com vistas ao disciplinamento das águas pluviais e mitigação de processos erosivos, a qual foi explorada para as obras de duplicação do trecho entre Km 190+300 e Km 261+200, não sendo verificadas irregularidades ambientais e/ou descumprimento das condicionantes descritas na Licença Ambiental Simplificada, atendendo quanto ao encerramento da atividade a apresentação de relatório atualizado com documentação fotográfica, comprovado através do Processo nº5438/2021 protocolado em 27 de abril de 2021 e seus anexos.

Este documento só é válido quando apresentado anexo ao Documento LAS nº 002/2020, de 15 de julho de 2020, Processo 9569/2014.

5. Anexo I - Imagem do Programa Google Earth e fotos da vistoria no local

ANEXO I




Imagem geral da área de desmonte de material mineral pela Concessionária, com as medidas de estabilização, construção de bernas e banquetas

Rodovia RJ 142 - Estrada Serramar Km 61 S/Nº - Vargem Grande - Casimiro de Abreu/RJ - CEP 28.860-000 -

Telefax: (22) 2778-1732 email: meioambientepmca@gmail.com



SECRETARIA MUNICIPAL DE MEIO AMBIENTE E
DESENVOLVIMENTO SUSTENTÁVEL

Departamento de Fiscalização Ambiental


PMCA/RJ
PROCESSO Nº 5488 FZ
PUBRICA
PREFEITURA DE CASIMIRO DE ABREU
COM VULGÊ E POR VOZÊ, SEMPRE!

RELATÓRIO DE VISTORIA DE TERMO DE ENCERRAMENTO


Fis.4 de 4



Visão da BR 101 - Km 210 - Pista Sul



Área recuperada e estabilizada com as bernas e banquetas



Forração vegetal nas banquetas e crista do talude obtido por meio de hidrossemeadura,

Cíntia Luchiani
Cíntia Luchiani
ENGENHEIRA FLORESTAL
MATRÍCULA 2512