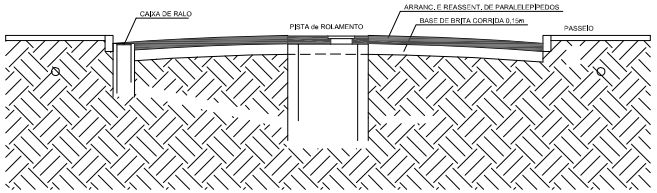

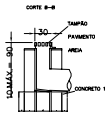

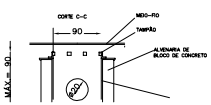

POÇO DE VISITA-PROFUNDIDADE ATÉ 2,00 m

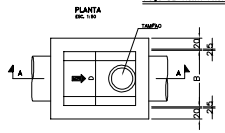

D	A	B
0,40	1,20	1,20
0,50	1,20	1,20
0,60	1,40	1,40
0,70	1,50	1,50
0,80	1,60	1,60
0,90	1,70	1,70
1,00	1,80	1,80
1,20	2,00	2,00
1,50	2,30	2,30

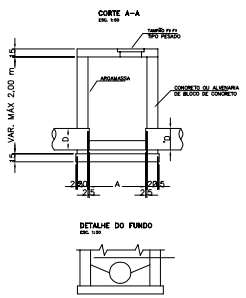

DETALHE DO FUNDO
ESC. 1:50

DETALHE DO ASSENTAMENTO DO TUBO
ESC. 1:50

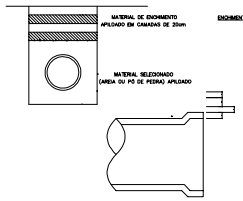

LAJE DE PROTEÇÃO
ESC. 1:50

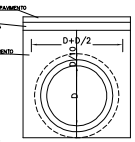

OBSERVAÇÕES:
1 - A REDE SERÁ MISTA (PLUVIAL E ESGOTO)
2 - AS RESIDÊNCIAS SÓ PODERÃO SER LIGADAS A REDE SE ESTIVEREM COM FOSSA, FILTRO E SUMIDOURO

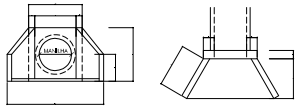

Planta Baixa
ALA DE CONCRETO
ESC. 1:50

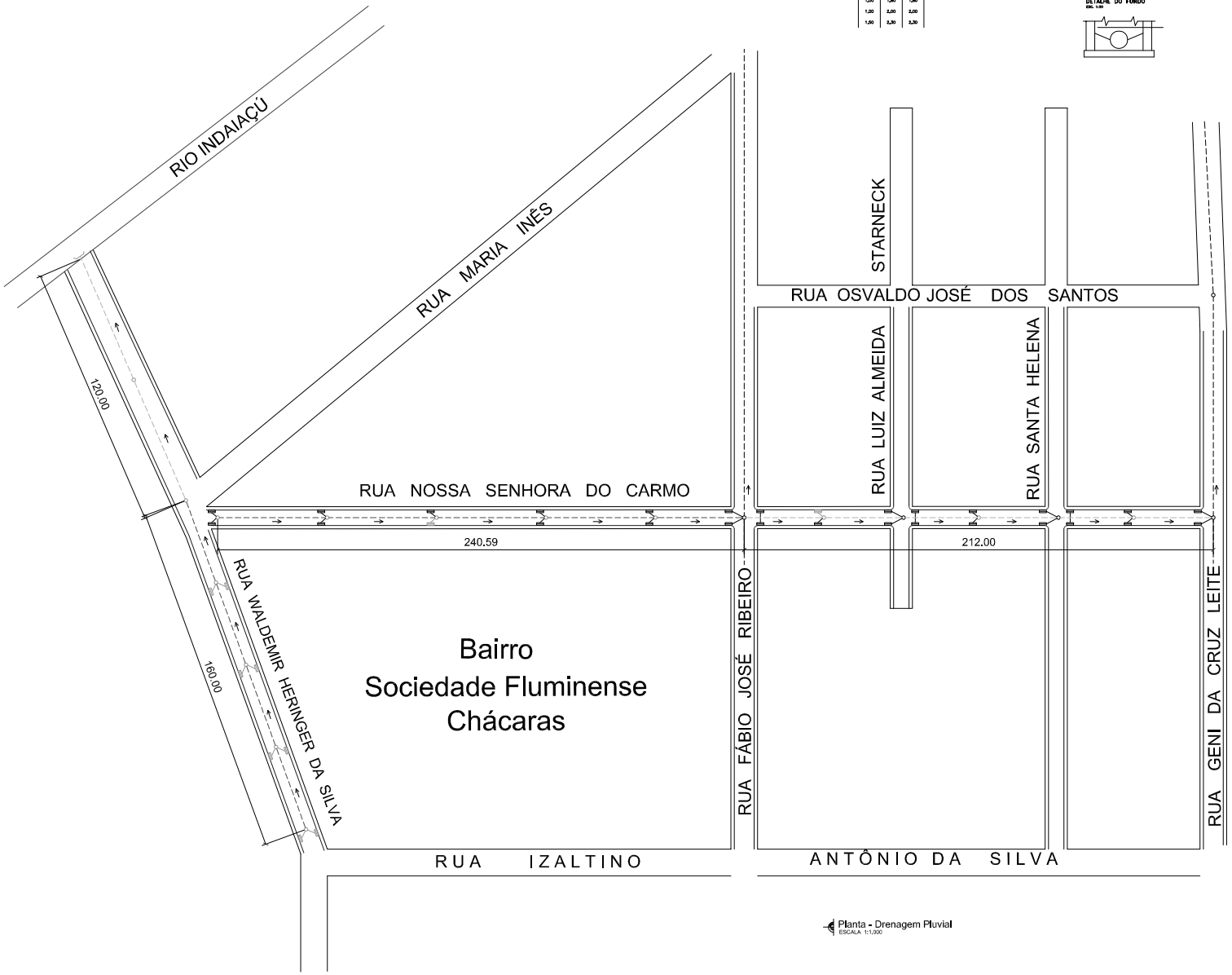

Planta - Drenagem Pluvial
ESCALA 1:1.000

ALA DE CONCRETO ARMADO	
MANILHA Ø 0,60 EXISTENTE (Rua Pavimentada)	
CAIXA DE CENTRO EXISTENTE (Rua Pavimentada)	
MEIO FIO EXISTENTE (Rua Pavimentada)	
MEIO FIO EXISTENTE	
CAIXA DE RALO	10 un
MANILHA Ø 0,30	40,00 m
CAIXA DE CENTRO P/ DRENAGEM	14 un
MANILHA Ø 0,40 - PA1	400,00 m
MANILHA Ø 0,60	332,00 m
ARRANCAMENTO E REASSENT. DE PARALELO	2.356,00 m²
SENTIDO DO CAMINHO	

PREFEITURA MUNICIPAL DE CASIMIRO DE ABREU

LOCAL: BAIRRO SOCIEDADE FLUMINENSE CHÁCARAS, CASIMIRO DE ABREU - RJ

FOLHA: 01

PROJETO PARA SUBSTITUIÇÃO DE DRENAGEM PLUVIAL, COM ARRANCAMENTO E REASSENTAMENTO DE PARALELEPÍPEDO DA RUA NOSSA SENHORA DO CARMO E RUA WALDEMIR HERINGER DA SILVA

ESCALA: 1:1.000

SETOR: SEMOHSP

ASS | VISTO | DESENHO: VITOR STUTZ