

# ANEXO 01

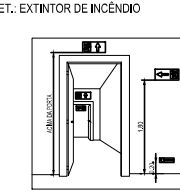
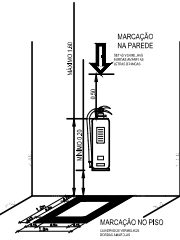
QUADRO DE ÁREAS DAS TENDAS E PALÇOS

TIPO	QUANT.	ÁREA
TENDA 3X3	38	342,00 M <sup>2</sup>
TENDA 4X4	03	48,00 M <sup>2</sup>
TENDA 5X5	03	75,00 M <sup>2</sup>
TENDA 8X8	02	128,00 M <sup>2</sup>
TENDA 10X10	19	1.900,00 M <sup>2</sup>
PALÇO PRINCIPAL	01	216,00 M <sup>2</sup>
CAMAROTE	01	800,00 M <sup>2</sup>
TENDA B3 10X3	01	30,00 M <sup>2</sup>
HOUSE MIX	02 PAV.	50,00 M <sup>2</sup>
ÁREA TOTAL COBERTA		3.260,00 M <sup>2</sup>

QUADRO GERAL DAS ÁREAS

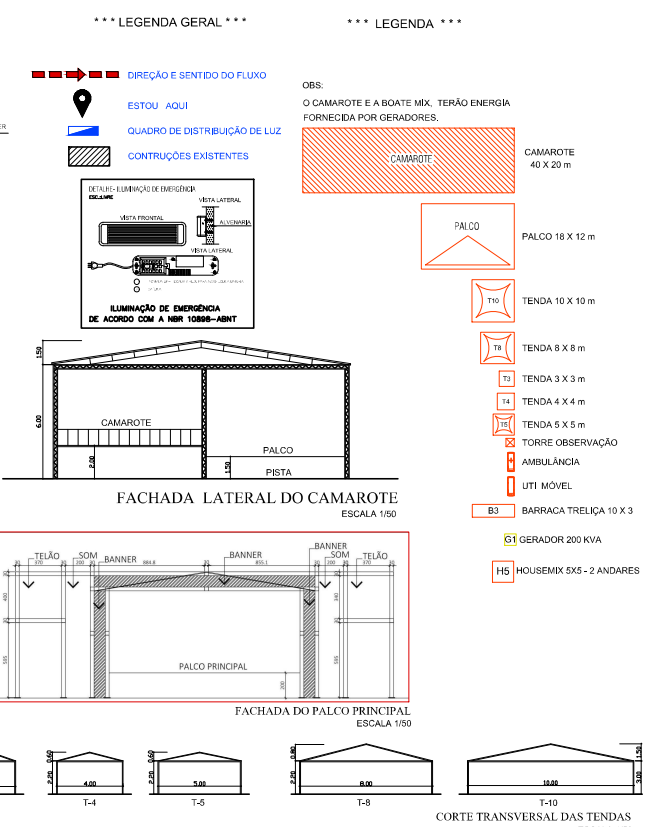
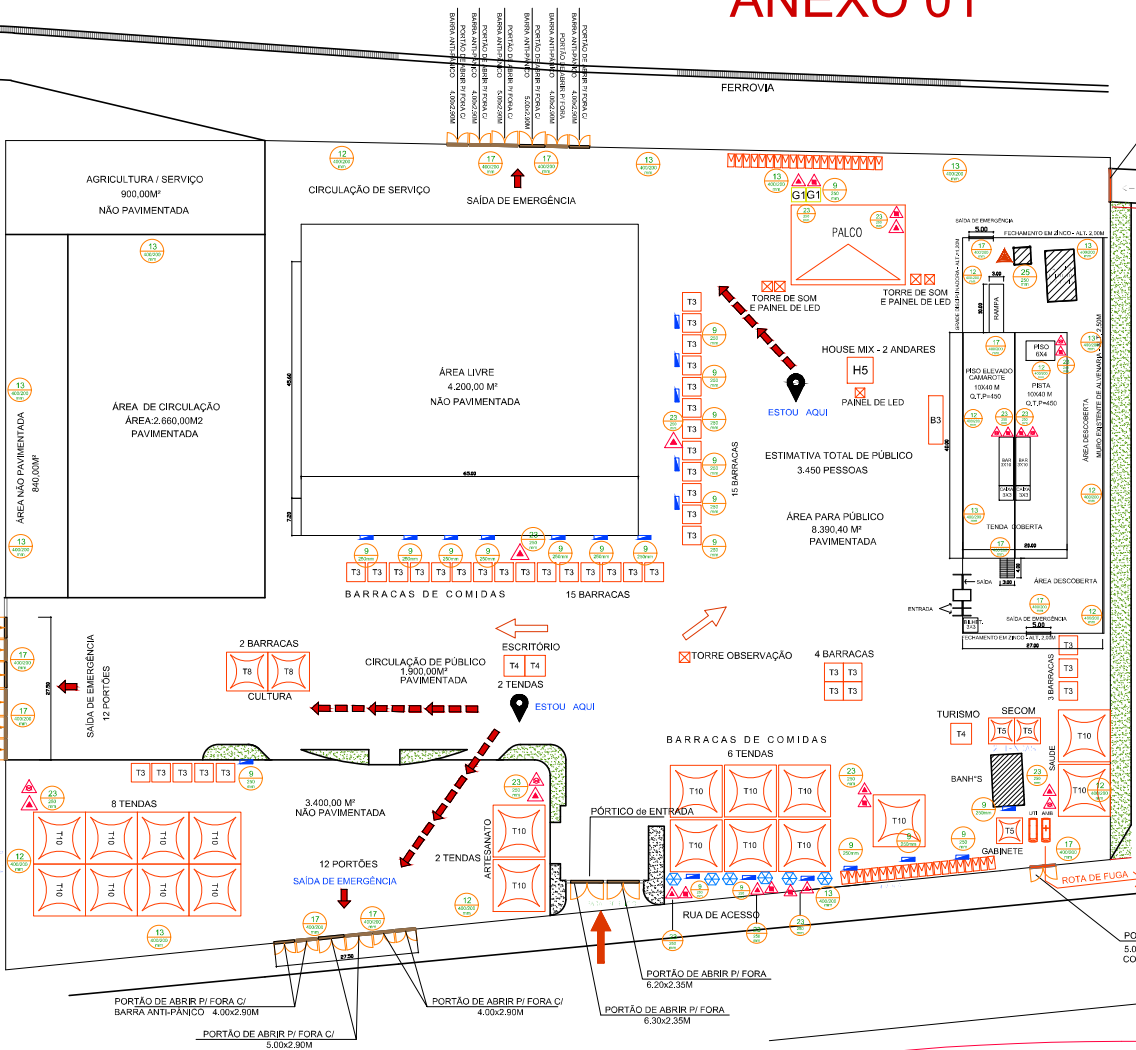
TERRENO	52.180,34 M <sup>2</sup>
ÁREA CONSTRUÍDA	3.264,68 M <sup>2</sup>
ÁREA LIVRE	48.915,66 M <sup>2</sup>
TAXA DE OCUPAÇÃO	7,33 %
TAXA DE ÁREA LIVRE	92,67 %

PORTÃO DE ABRIR P/ FORA C/ BARRA ANTI-PÂNICO 4,00x2,90M  
 PORTÃO DE ABRIR P/ FORA C/ BARRA ANTI-PÂNICO 4,00x2,90M  
 PORTÃO DE ABRIR P/ FORA C/ BARRA ANTI-PÂNICO 5,00x2,90M  
 PORTÃO DE ABRIR P/ FORA C/ BARRA ANTI-PÂNICO 5,00x2,90M  
 PORTÃO DE ABRIR P/ FORA C/ BARRA ANTI-PÂNICO 4,00x2,90M  
 PORTÃO DE ABRIR P/ FORA C/ BARRA ANTI-PÂNICO 4,00x2,90M  
 PORTÃO DE ABRIR P/ FORA C/ BARRA ANTI-PÂNICO 4,00x2,90M



DETALHE TÍPICO DE ALTURAS

LEGENDA PLACAS DE SINALIZAÇÃO				LEGENDA EQUIPAMENTOS			
CODIGO	Símbolo	SIGNIFICADO	QUANTIDADE	Símbolo	SIGNIFICADO	QUANTIDADE	
12		SAÍDA DE EMERGÊNCIA ACHIBETA	09		EXTINTOR DE INCÊNDIO	06	
11		SAÍDA DE EMERGÊNCIA A ESCURIDURA	11		EXTINTOR DE INCÊNDIO AP - TIPO ABC	09	
22		QUADRO RÍSCO DE CHOQUE ELÉTRICO	22		EXTINTOR DE INCÊNDIO PMS-ABC - 6KG	06	
11		SAÍDA DE EMERGÊNCIA	11		CENTRAL - GLP 13KG	06	
14		EXTINTOR DE INCÊNDIO (CO2) - 6MP, 6KG	14		EXTINTOR PORTÁTIL (CO2) - 6MP, 6KG	11	
01		ARMÁRIO DE MANGUEIRA E HIBRANTE	01		IBRANTE DE PAREDE	01	



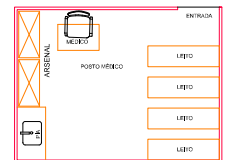
Endereço: RODOVIA BR-101 - KM 026 - CASIMIRO DE ABREU - RJ  
 Proprietário: SECRETARIA MUNICIPAL DE TURISMO (PREFEITURA MUNICIPAL DE CASIMIRO DE ABREU-RJ)  
 Responsável técnico de segurança: Fabio Kiffer da Motta Moreira

Conselho Técnico: CAU  
 Decreto Estadual adotado (nº e ano): Decreto Estadual nº 42/20018  
 nº de matrícula: A33078-7  
 Ocupação do subsolo: não  
 Ano da construção ou do licenciamento: 2023

Edificação construída ou licenciada anterior à vigência do Decreto nº 42/2018:  
 SIM ( )  
 NÃO (X)

Lotação prevista (apenas para áreas que desenvolvam ocupação do Grupo F): não se aplica  
 Descreva como se dá o sistema de condicionamento de ar da edificação (central de ar, split, etc.): split

Grupo	Ocupação	Divisão	Descrição
F	EVENTO DE MÚSICA	F-7	EVENTO EM LOCAL ABERTO
médio 1	Risco	não se aplica	Carga de incêndio (MJ/M <sup>2</sup> ) (Apenas para o grupo I)



Croqui Esquemático (Layout) do Posto Médico ESCALA 1/50

PRANCHA 01/02

PREFEITURA MUNICIPAL DE CASIMIRO DE ABREU  
 SECRETARIA MUNICIPAL DE TURISMO E EVENTOS

LAYOUT PARA FESTA EM COMEMORAÇÃO DOS 164 ANOS DE EMANCIPAÇÃO POLÍTICO ADMINISTRATIVO DO MUNICÍPIO DE CASIMIRO DE ABREU-RJ, NO PARQUE DE EVENTOS HENRIQUE BATISTA SARZEDAS.

endereço: BR 101, KM 206, CASIMIRO DE ABREU-RJ

Área do Evento = 52,180,34 M<sup>2</sup>  
 Data do Evento : 14 a 17 / 09 / 2023  
 Público área de show: 2.550 pessoas  
 Público camarote: 900 pessoas  
 Público total: 3.450 pessoas

PREFEITURA MUNICIPAL DE CASIMIRO DE ABREU  
 SECRETARIA MUNICIPAL DE TURISMO E EVENTOS  
 CNIG: 25.115.455.000-75

ASS. PROFISSIONAL FABIO KIFFER DA MOTA MOREIRA  
 CAU: A33078-7

ESCALA: 1:500 PRANCHA: 01 DESENHO: FILIPE DA MOTTA COSTA